



Legende

Planungsrechtliche Festsetzungen gem. § 5 BauGB


1. Verkehrsflächen


 Flächen für den überörtlichen Verkehr und örtliche Hauptverkehrszüge
(§ 5 Abs. 2 Nr. 3 BauGB)


2. Grünflächen

 öffentliche Grünfläche
(§ 5 Abs. 2 Nr. 5 BauGB)

4. Sonstige Planzeichen

 Grenze des räumlichen Geltungsbereichs der 32. Änderung des Flächennutzungsplanes

 Umgrenzung der Flächen für Vorkehrungen zum Schutz gegen schädliche Umwelteinwirkungen im Sinne des Bundes-Immissionsschutzgesetzes
hier: Flächen für Maßnahmen des aktiven Lärmschutzes
(§ 5 Abs. 5 Nr. 6 BauGB)

	Gemeinde Ostbevern		Unterlage:	-
			Reg.-Nr.:	-
		Blatt-Nr.:	1 (1)	
		Datum	03.05.2012	Zeichen
			Rod	Rod
Flächennutzungsplan Gemeinde Ostbevern		Vorentwurf M 1 : 10 000		
Auftraggeber:		Gemeinde Ostbevern Hauptstraße 24 48 346 Ostbevern		
Auftragnehmer:		nts Münster Ingenieurgesellschaft mbH Beratende Ingenieure & Stadtplaner Vermessung Straßen- und Verkehrsplanung Bauleitung Stadtplanung Landespflege Siedlungswasserwirtschaft u. Wasserbau Lärmschutz Verkehrstechnik Leitungsdokumentation 48165 Münster, Hansastr. 63, Tel.: 02501/2760-0 Fax.: -33 Homepage: www.nts-plan.de - eMail: info@nts-plan.de		