

- Legende**
- Fahrbahn - Asphalt
 - Parkfläche - Rasengittersteine
 - Gehweg/Schrammbord - Betonpflaster
 - Schleppkurve Lkw
 - Laterne
- vorh. Leitungen:**
- Wasser (Stahlschicht-Doppelrohr)
 - Steuerkabel (Stahlschicht-Doppelrohr)
 - Niederspannung (Stahlschicht-Doppelrohr)
 - Mittelspannung (Stahlschicht-Doppelrohr)
 - Druckrohrleitung SW (RP)
- gepl. Leitungen:**
- RW Kanal
 - SW Kanal

Index	Art der Änderung	Name	Datum

Auftraggeber
Gemeinde Ostbevern

Am Rathaus 1 | 48346 Ostbevern
 T 02501 2760 | F 02501 2760 33
 gemeinde@ostbevern.de | www.ostbevern.de

Projektname
Gewerbegebiet West Ostbevern

Plannummer S.3.1.1	Projekt Nr. 11180038
Planinhalt Lageplan	Maßstab 1:500

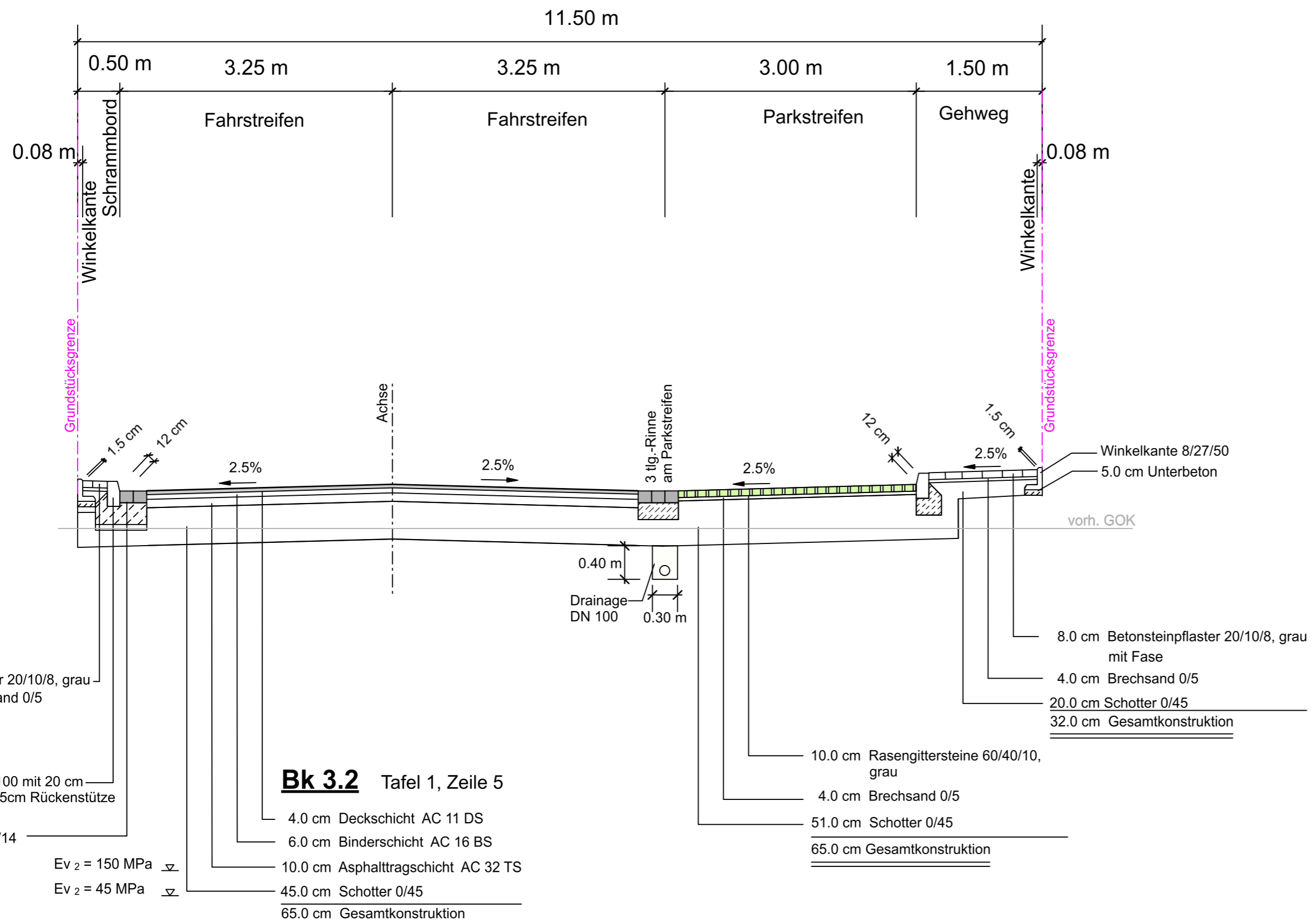
Fachbereich	Name Kürzel	Datum
Verkehrsplanung	bearbeitet Merker	28.08.2021
	gezeichnet Merker	28.08.2021
Entwurf	geprüft Sühre	28.08.2021
Freigabe Planer	Freigabe Auftraggeber Bauherr	

VORABZUG

nts Ingenieurgesellschaft mbH
 Hansestraße 63 | 48165 Münster
 T 02501 2760 0 | F 02501 2760 33
 info@nts-ges.de | www.nts-ges.de

nts
Ingenieurgesellschaft

0+470.000
Schnitt A - A
 Planstraße 1



Index	Art der Änderung	Name	Datum

Auftraggeber
Gemeinde Ostbevern



Am Rathaus 1 | 48346 Ostbevern
 T 02532 820 | F 02532 8246
 gemeinde@ostbevern.de | www.ostbevern.de

Projektname
Gewerbegebiet West Ostbevern

Plannummer
S.3.2.3

Projektnr.
11180038

Planinhalt
Ausbauquerschnitt


Maßstab
1:50

Fachbereich	Name Kürzel	Datum
Verkehrsplanung	bearbeitet Merker	23.08.2021
Leistungsphase Entwurf	gezeichnet Merker	23.08.2021
	geprüft Suhre	23.08.2021

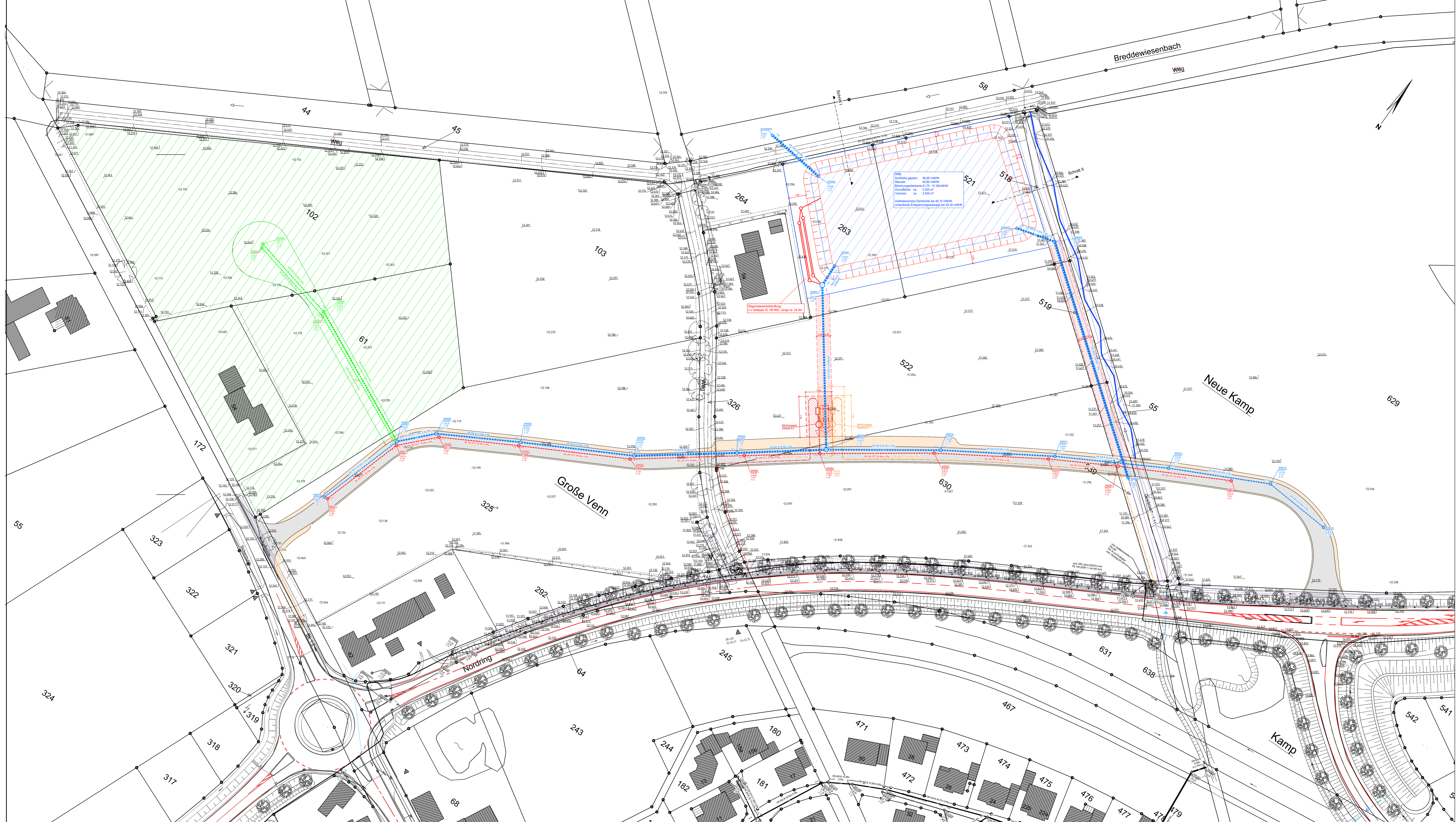
Freigabe Planer
 Freigabe Auftraggeber | Bauherr

VORABZUG

nts Ingenieurgesellschaft mbH



Hansestraße 63 | 48165 Münster
 T 02501 2760 0 | F 02501 2760 33
 info@nts-plan.de | www.nts-plan.de



Legende

Schachtbezeichnung
 Deckelhöhe Schacht
 Sohlhöhe Schacht
 Schachttiefe
 Durchmesser Standardschacht

Dimension, Material, Haltungslänge, Sohlgefälle
 ankommende Kanalschle, abgehende Kanalschle (falls abweichend)

Bestand
 Regenwasserkanal
 Schmutzwasserkanal
 Mischwasserkanal

Planung
 Regenwasserkanal
 Schmutzwasserkanal

potenzielles Erweiterungsgebiet

SW-Pumpwerk Variante 4.1
 SW-Pumpwerk Variante 4.2

Index	Art der Änderung	Name	Datum
C	Varianten für SW-Pumpwerk	Feldhaus	24.08.2021
B	Lagererschließung RRB und Sedimente-Anlage, Fläche für SW-Pumpwerk	Feldhaus	28.06.2021
A	Höhen RRB	Feldhaus	17.08.2021

Auftraggeber
 Gemeinde Ostbevern

Am Rathaus 1 | 48346 Ostbevern
 T 02532 820 | F 02532 8246
 gemeinde@ostbevern.de | www.ostbevern.de

Gewerbegebiet West Ostbevern

Plannummer K.3.1.1	Projekt 11180038
Planzustand Lageplan Entwässerung	Maßstab 1:500
Fachbereich Wasserwirtschaft	Name Kürzel Datum
bearbeitet	Renk 31.05.2021
gezeichnet	Feldhaus 31.05.2021
geprüft	Abels 31.05.2021
Freigabe Planer	Freigabe Auftraggeber Bauherr

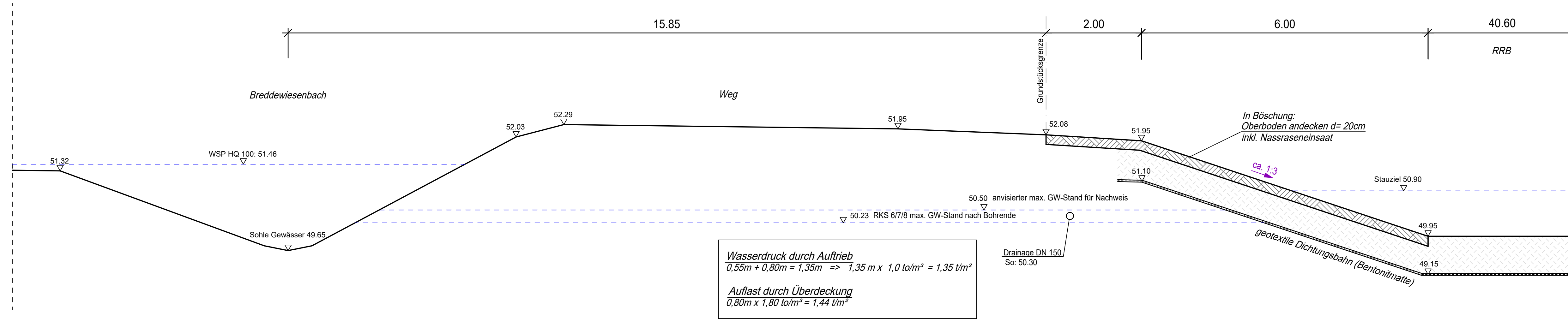
nts Ingenieurgesellschaft mbH

Harnesstraße 63 | 48165 Münster
 T 02581 2769 0 | F 02581 2769 33
 info@nts-plan.de | www.nts-plan.de

nts
 Ingenieurgesellschaft

Legende: ETB BAUTM S2 - Höhenstatus N46 (DHN 2016)

Schnitt I



B	Lageverschiebung RRB	Feldhaus	28.06.2021
A	Höhen RRB	Feldhaus	17.06.2021
Index	Art der Änderung	Name	Datum

Auftraggeber
Gemeinde Ostbevern

Am Rathaus 1 | 48346 Ostbevern
 T 02532 820 | F 02532 8246
 gemeinde@ostbevern.de | www.ostbevern.de



Projektname
Gewerbegebiet West Ostbevern

Plannummer K.3.2.1	Projektnr. 11180038
Planinhalt Regenrückhaltebecken Schnitt I	Maßstab 1:50

Fachbereich	Name Kürzel	Datum
Wasserwirtschaft	bearbeitet Renk	31.05.2021
Leistungsphase Entwurf	gezeichnet Feldhaus	31.05.2021
	geprüft Abels	-

Freigabe Planer

Freigabe Auftraggeber | Bauherr

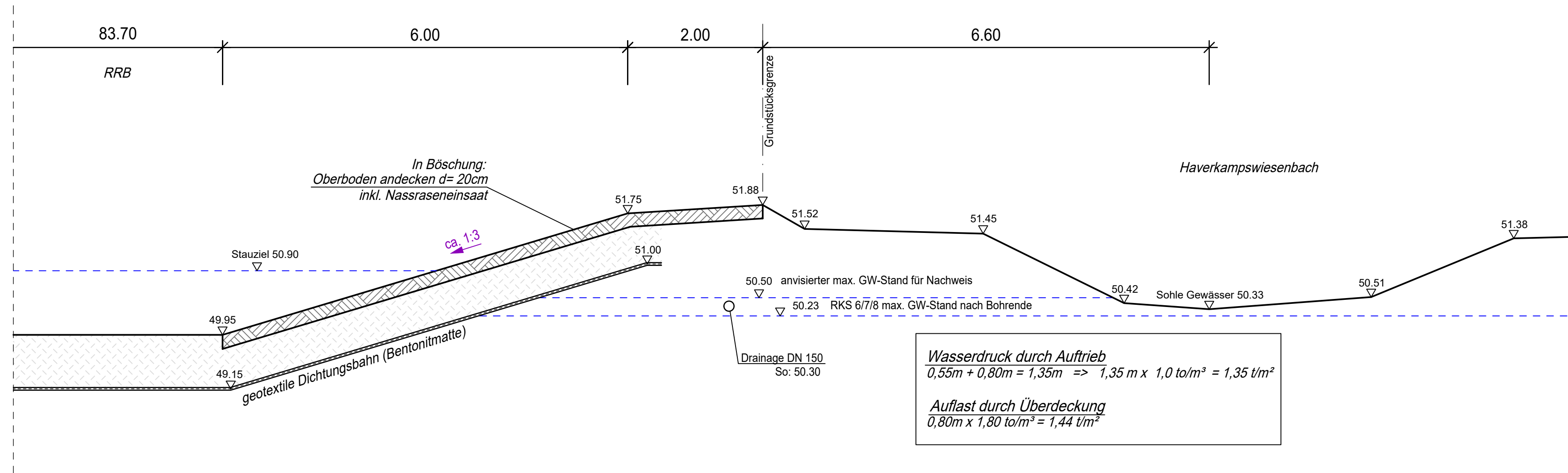
nts Ingenieurgesellschaft mbH

Hansestraße 63 | 48165 Münster
 T 02501 2760 0 | F 02501 2760 33
 info@nts-plan.de | www.nts-plan.de




Lagestatus ETRS 89/UTM 32 ; Höhenstatus NHN (DHHN 2016)

Schnitt II



B	Lageverschiebung RRB	Feldhaus	28.06.2021
A	Höhen RRB	Feldhaus	17.06.2021
Index	Art der Änderung	Name	Datum

Auftraggeber
Gemeinde Ostbevern



Am Rathaus 1 | 48346 Ostbevern
 T 02532 820 | F 02532 8246
 gemeinde@ostbevern.de | www.ostbevern.de

Projektname
Gewerbegebiet West Ostbevern

Plannummer
K.3.2.2

Projektnr.
 11180038

Planinhalt
Regenrückhaltebecken Schnitt II

Maßstab
1:50


Fachbereich	Name Kürzel	Datum
Wasserwirtschaft	bearbeitet Renk	31.05.2021
	gezeichnet Feldhaus	31.05.2021
Entwurf	geprüft Abels	-

Freigabe Planer

Freigabe Auftraggeber | Bauherr

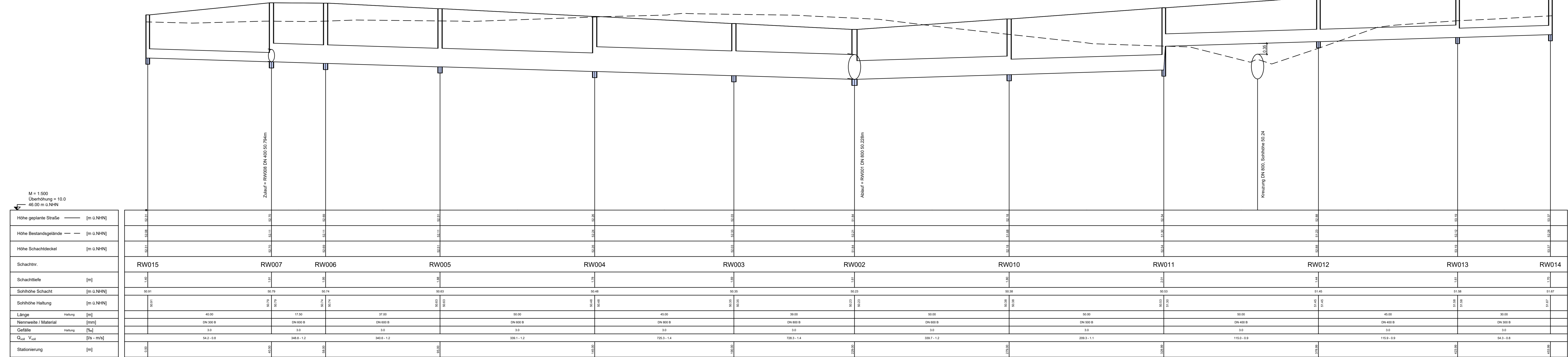
nts Ingenieurgesellschaft mbH

Hansestraße 63 | 48165 Münster
 T 02501 2760 0 | F 02501 2760 33
 info@nts-plan.de | www.nts-plan.de

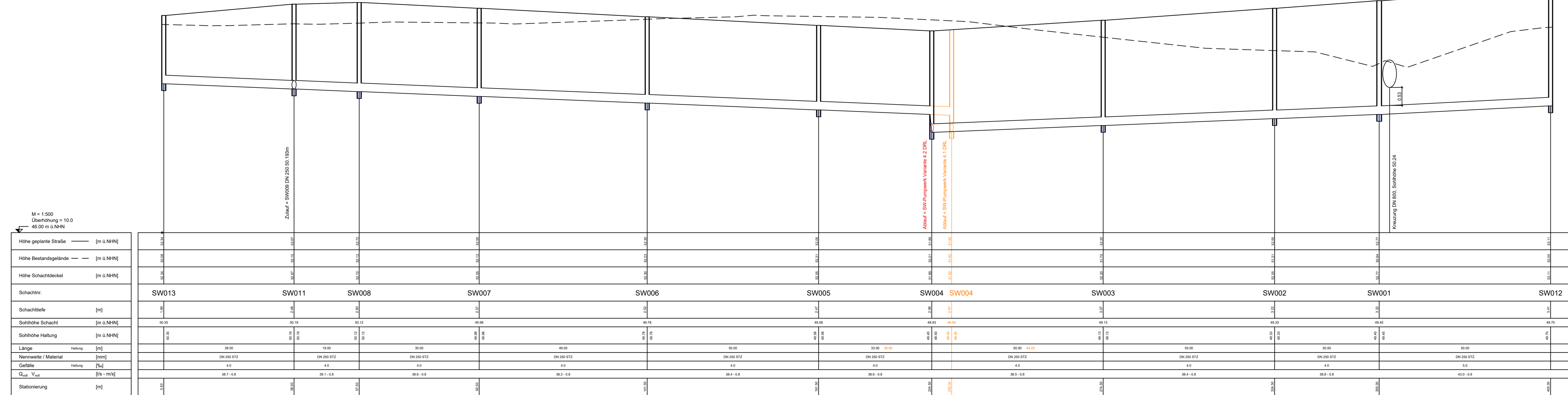


Lagestatus ETRS 89/UTM 32 ; Höhenstatus NHN (DHHN 2016)

Längsschnitt RW-Kanal



Längsschnitt SW-Kanal



Index	Art der Änderung	Name	Datum

Auftraggeber
Gemeinde Ostbevern

Am Rathaus 1 | 48346 Ostbevern
T 02501 2760 1 | F 02501 2760 33
gemeinde@ostbevern.de | www.ostbevern.de

Projektname
Gewerbegebiet West Ostbevern

Plannummer
K.3.2.3

Planimant
Längsschnitte RW- und SW-Kanäle

Fachbereich
Wasserrwirtschaft

Leistungphase
Entwurf

Freigabe Planer
Freigabe Auftraggeber | Bauherr

Projektnr.
11180038

Maßstab
1:500

Name Kürzel	Datum
bearbeitet Renk	25.08.2021
gezeichnet Feldhaus	25.08.2021
geprüft Abels	25.08.2021

nts Ingenieurgesellschaft mbH
Hansestraße 63 | 48165 Münster
T 02501 2760 0 | F 02501 2760 33
info@nts-plan.de | www.nts-plan.de

nts Ingenieurgesellschaft

Lagestatus ETRS 89/UTM 32 - Höhenstatus NN (D44-N 2016)