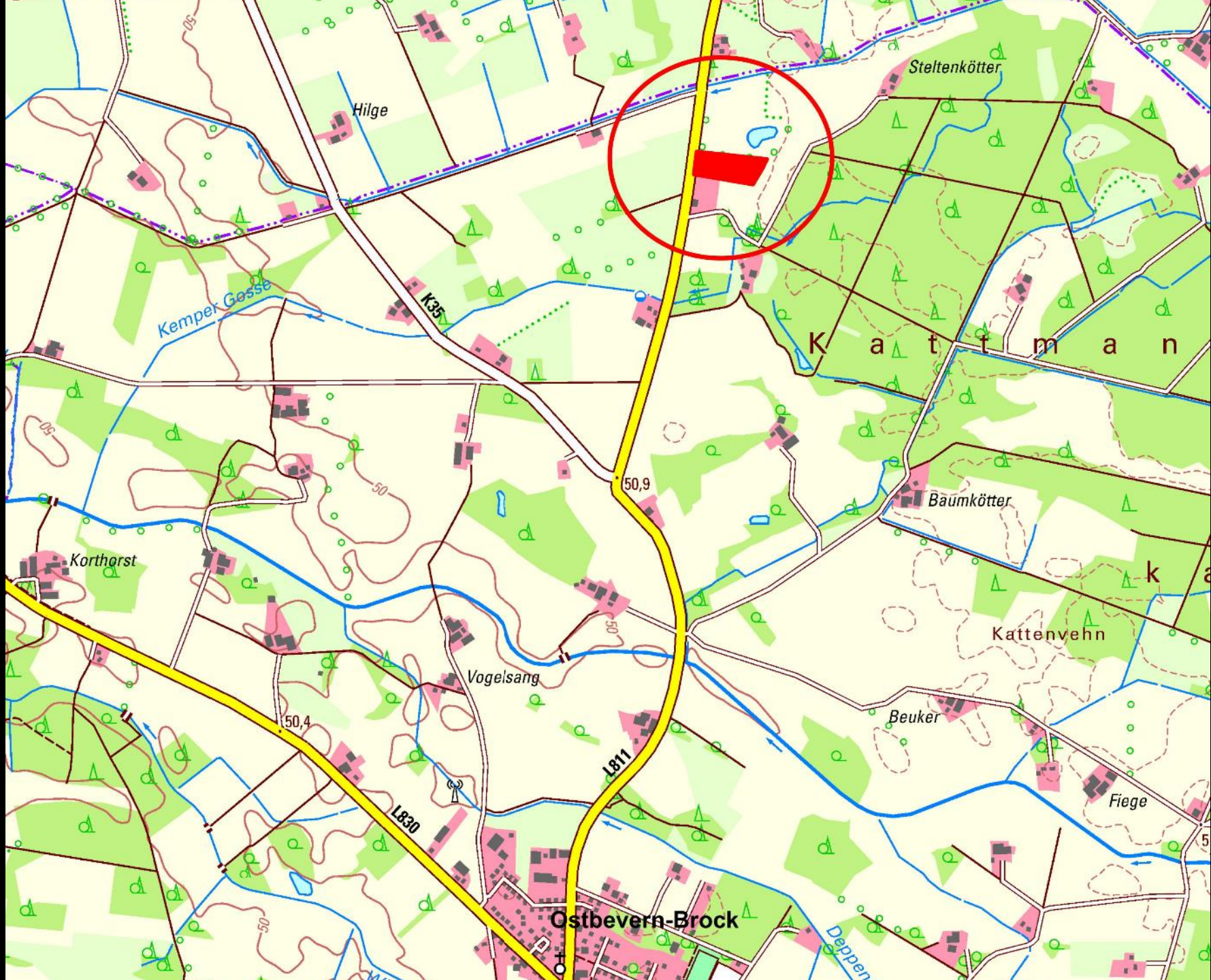



A photograph of two brown horses in a grassy field. One horse is facing left, and the other is facing right. The background consists of a dense line of trees under a bright sky.

Schaffung von ökologischen Werteinheiten: Maßnahmenkonzept "Kattmannskamp"



An aerial photograph of a rural landscape. A road runs vertically along the left side. In the upper half, there are two ponds of different sizes, both surrounded by green grass. A line of trees separates the upper ponds from the lower area. The lower area is a large, irregularly shaped field outlined in red, containing sparse vegetation and some trees. The surrounding fields are mostly brown, indicating they are harvested.

**bestehende
Kompensationsflächen
(umgesetzt)**

**geplante Ausgleichsfläche
"Kattmannskamp"**

Bestand


EB0

14.650 m²

Legende

 Flächenumriss

Biotope:

 EB0: Fettweide


Zielbiotope





Legende


 Flächenumriss

Zielbiotope
(mit Angabe der Flächengröße)

 EC1: Nassgrünland

 EC5: Flutrasen

 ED2: Magerweide

 FD2: Blänke

Geplantes Ökokonto "Kattmannskamp"

Bilanzierung: Gewinn an ökologischen Werteinheiten

IST-Zustand						14.650 m ²
lfd. Nr.	Code-Nr.	Biotoptyp	Faktor	Fläche (m ²)	Bewertung	
1	3.3	Intensivgrünland, Fettweide	0,6	14.650	8.790	
Summe						14.650 8.790
Ziel-Zustand						14.650 m ²
lfd. Nr.	Code-Nr.	Biotoptyp	Faktor	Fläche (m ²)	Bewertung	
1	3.7	Extensivgrünland: ohne Düngung, Pflegeumbruch, Pflanzenschutz	1,0	7.000	7.000	
2	8.3	Gesetzlich geschützte Biotop: Nassweide (mit Mahdgutübertragung)	2,0	5.700	11.400	
3	8.3	Gesetzlich geschützte Biotop: Flutrasen	2,0	850	1.700	
4	8.3	Gesetzlich geschützte Biotop: Blänke	2,0	1.100	2.200	
Summe						14.650 22.300
Differenz / Aufwertung						13.510