


# DARSTELLUNGEN



Geltungsbereich der 34. Änderung



Wohnbaufläche




Fläche für den Gemeinbedarf



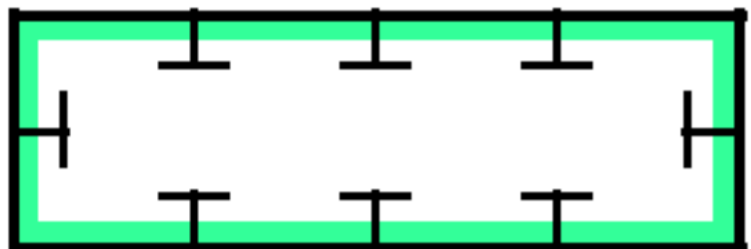
Sozialen Zwecken dienende Gebäude und Einrichtungen



Grünfläche



Parkanlage



Fläche für Maßnahmen zum Schutz, zur Pflege und zur Entwicklung von Boden, Natur und Landschaft

# ERLÄUTERUNGEN



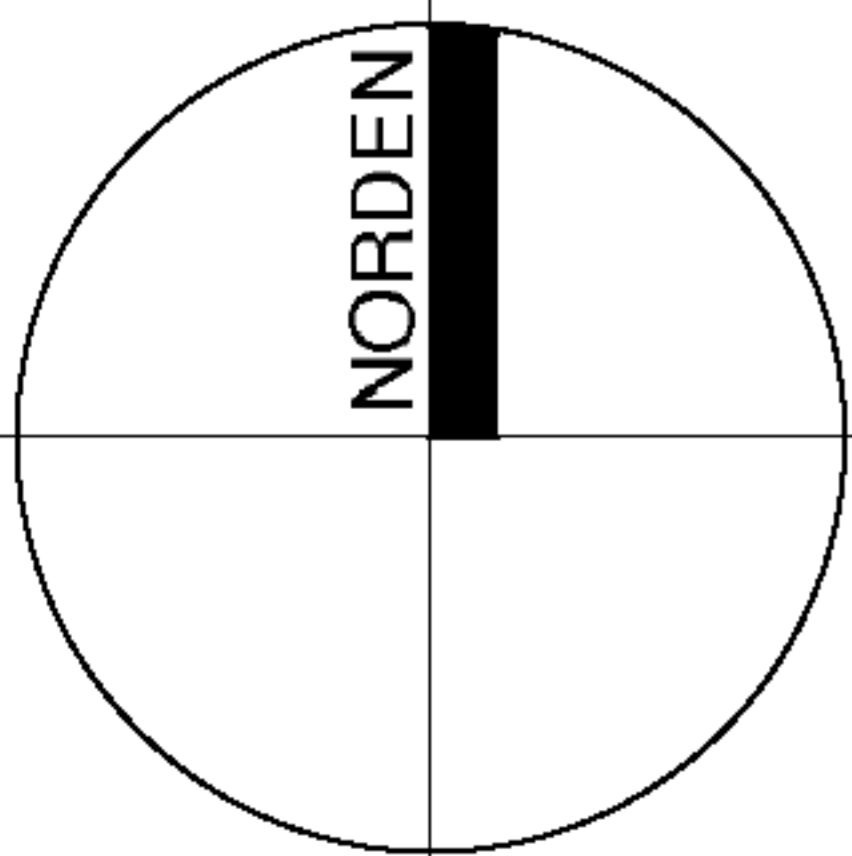
Änderung von "Grünfläche" mit der Zweckbestimmung „Parkanlage“ und einer teilweise überlagernden Darstellung von „Fläche für Maßnahmen zum Schutz, zur Pflege und zur Entwicklung von Boden, Natur und Landschaft“ in "Fläche für den Gemeinbedarf" mit der Zweckbestimmung "sozialen Zwecken dienende Gebäude und Einrichtungen"



Änderung von "Grünfläche" mit der Zweckbestimmung „Parkanlage“ in "Wohnbaufläche"

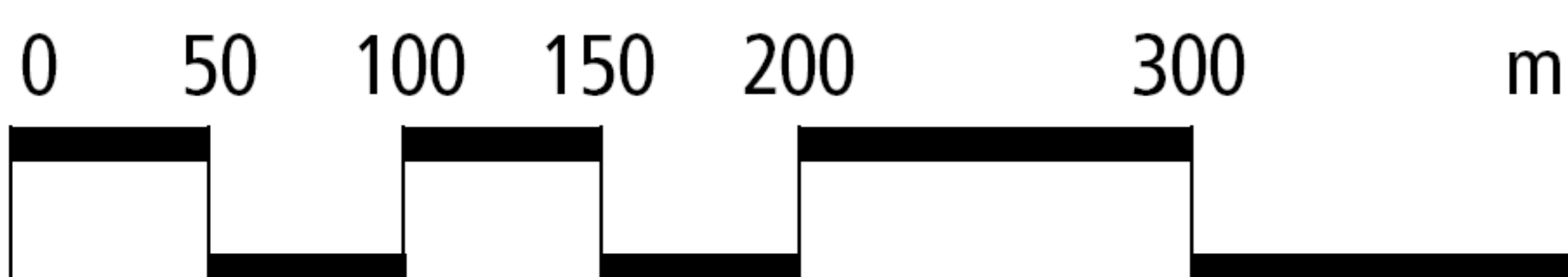
## Gemeinde Ostbevern Flächennutzungsplan 34. Änderung

## Entwurf



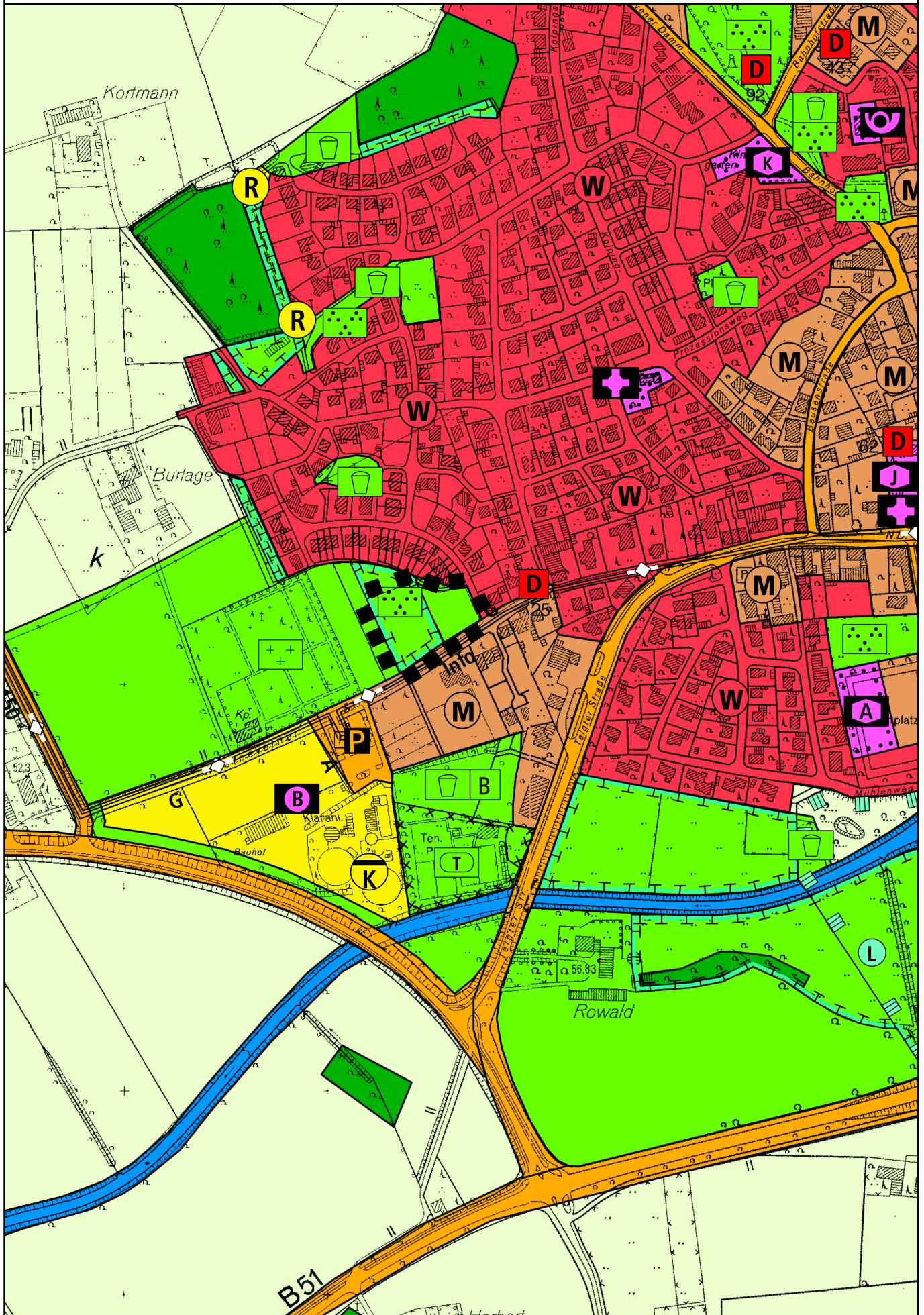
Maßstab im Original	1 : 5.000
Blattgröße	97 x 30
Bearbeiter	Stro
Datum	Aug. 2007

**WOLTERS PARTNER**  
ARCHITEKTEN BDA · STADTPLANER  
DARUPER STRASSE 15 · 48653 COESFELD  
TELEFON (02541) 9408-0 · FAX (02541) 6088



Auftraggeber:  
Gemeinde Ostbevern

Stand: digitale Neuzeichnung incl. 28., 29. und 30. Änderung / Stand alt



Stand: digitale Neuzeichnung incl. 28., 29., 30. und 34. Änderung / Stand neu

