










DARSTELLUNGEN

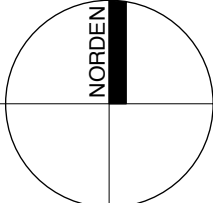
■ ■ ■ ■ ■	Geltungsbereich der 31. Änderung
	Wohnbaufläche
	Grünfläche
	Spielplatz
	Schutz- und Trenngrün
	Wald

ERLÄUTERUNGEN

-  1 Änderung von "Fläche für die Landwirtschaft" und "Wald" in "Wohnbaufläche"
-  2 Änderung von "Fläche für die Landwirtschaft" und "Wald" in "Grünfläche" mit der Zweckbestimmung "Spielplatz"
-  3 Änderung von "Fläche für die Landwirtschaft" in "Wald"
-  4 Änderung von "Fläche für die Landwirtschaft" in "Grünfläche" mit der Zweckbestimmung "Schutz- und Trenngrün"

Gemeinde Ostbevern Flächennutzungsplan 31. Änderung

Vorentwurf

	Maßstab im Original	1 : 5.000	WOLTERS PARTNER ARCHITEKTEN BDA · STADTPLANER DARUPER STRASSE 15 · 48653 COESFELD TELEFON (02541) 9408-0 · FAX (02541) 6088
	Blattgröße	97 x 30	
	Bearbeiter	Stro	
	Datum	Aug. 2007	



Auftraggeber:
Gemeinde Ostbevern

Stand: Neu

